

EINZIGARTIGE  
**Almen-Erlebnisse**

Ybbstaler Alpen

Urige  
**Hütten  
& Almen**  
entdecken!



Mit Unterstützung von Land und Europäischer Union



**LE 14-20**  
Erneuerung des ländlichen Raums

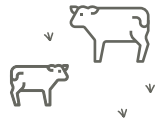


Europäischer  
Landwirtschaftsfonds für  
die Entwicklung des  
ländlichen Raums.  
Hier investiert Europa in  
die ländlichen Gebiete.



©TheckKust

Traumhafte  
Aussichten  
entdecken.



BERGGENUSS



## Hütten & Almen

Grasendes Weidevieh, prächtige Blumenwiesen, herzliche Haltersleute und atemberaubende Aussichten machen eine Einkehr auf den Almen in den Ybbstaler Alpen zu einem ganz besonderen Erlebnis.

Naturnahe Erholung in prachtvoller Kulisse – das versprechen die urigen Almen in den Ybbstaler Alpen, die auf vielen attraktiven Wegen erreicht werden können. Nach einer ausgedehnten Wanderung bei der Hütte angekommen, schmecken die herzhaften und regionalen Köstlichkeiten so richtig gut. Zünftige Stimmung herrscht bei den alljährlichen Almfesten, die von Juni bis August über die Bühne gehen.

Einige der Almen sind nicht nur zu Fuß, sondern auch mit dem Mountainbike hervorragend erreichbar – ganz egal ob mit reiner Muskelkraft oder elektrischer Unterstützung. Und wer den Aufstieg abkürzen möchte, den bringt das Ybbstaler Wandertaxi schnell und bequem nach oben. Um ein sicheres Miteinander auf der Alm zu gewährleisten, bitten wir Sie um Respekt vor Natur und Tier.

Alle  
Almen



Unsere  
Wanderungen



### TIPP Ybbstaler Wandertaxi



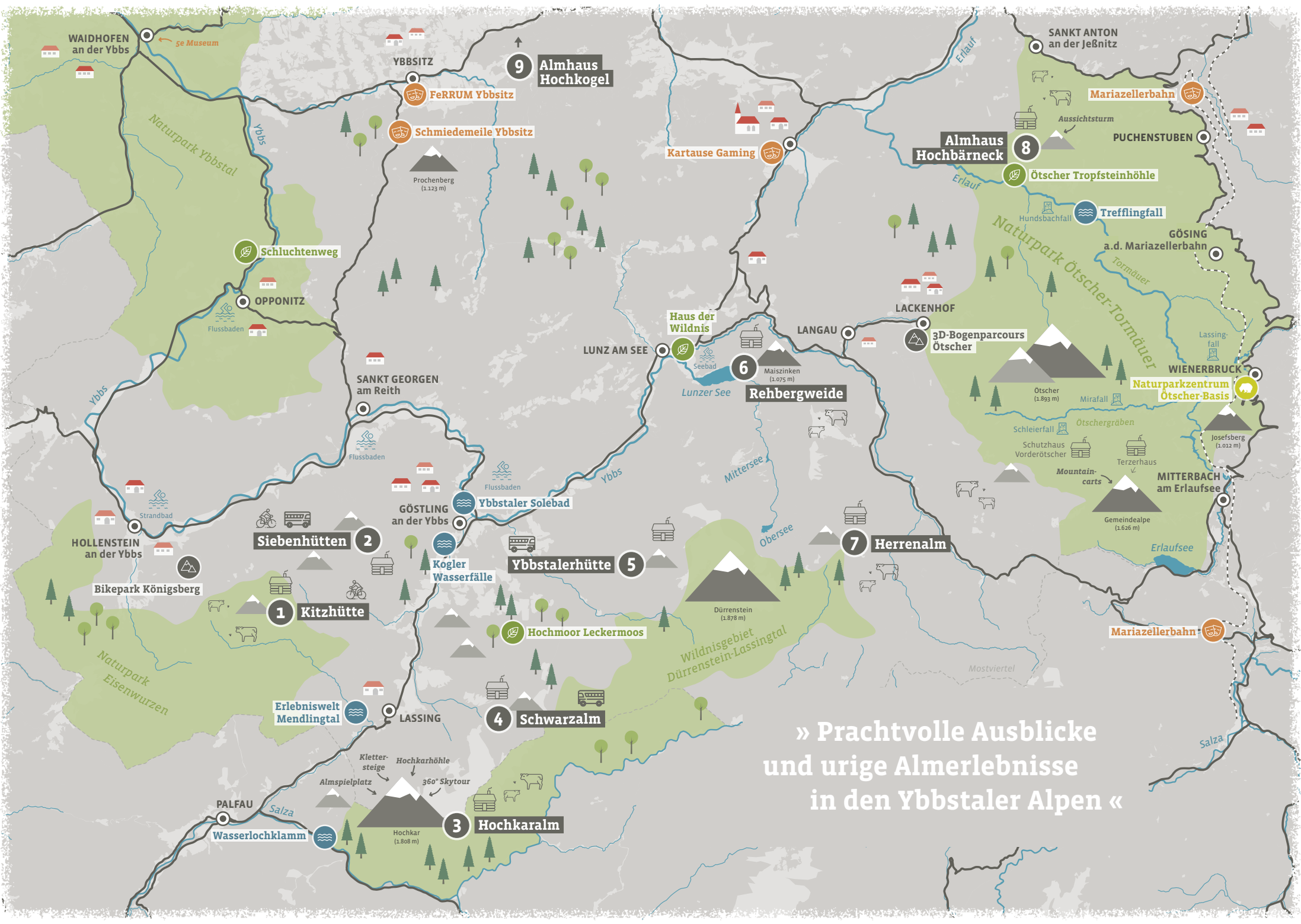
Dienstags zur **Schwarzalm**, donnerstags zur **Ybbstalerhütte** und freitags zur **Siebenhütten**: Mit dem Ybbstaler Wandertaxi sind die urigen Almen ganz bequem und schnell zu erreichen.  
[www.ybbstaler-alpen.at/wandertaxis](http://www.ybbstaler-alpen.at/wandertaxis)

### TIPP Mit dem Bike auf die Alm



Die **Kitzhütte** und **Siebenhütten** sind auch genussvoll mit dem (E-)Mountainbike erreichbar.  
[www.mostviertel.at/touren-zu-den-almhuetten](http://www.mostviertel.at/touren-zu-den-almhuetten)





Waidhofen an der Ybbs

Naturpark Ybbstal

Ybbsitz

Ferrum Ybbsitz

Schmiedemeile Ybbsitz

Prochenberg (1.133 m)

9 Alnhaus Hochkogel

Kartause Gaming

Sankt Anton an der Jeßnitz

Mariazellerbahn

8 Alnhaus Hochbärneck

Puchstuben

Ötscher Tropfsteinhöhle

Schluchtenweg

Opponitz

Flussbäder

Sankt Georgen am Reith

Flussbäder

Lunz am See

Haus der Wildnis

6 Maiszinken (1.075 m)

Rehbergweide

Langau

Lackenhof

3D-Bogenparcours Ötscher

Trefflingfall

Gösing a.d. Mariazellerbahn

Naturparkzentrum Ötscher-Basis

Lassingfall

Otscher (1.893 m)

Schleierfall

Schutzhaus Vorderötscher

Terzerhaus

Mountain-carts

1.012 m

Mitterbach am Erlaufsee

Gemeindealpe (1.626 m)

Erlaufsee

Hollenstein an der Ybbs

2 Siebenhütten

Göstling an der Ybbs

Kogler Wasserfälle

5 Ybbstalerhütte

Dürrenstein (1.878 m)

7 Herrenalm

Mariazellerbahn

Naturpark Eisenwurzen

1 Kitzhütte

Bikepark Königsberg

Strandbad

Flussbäder

Flussbäder

Flussbäder

Flussbäder

Flussbäder

Flussbäder

Flussbäder

Flussbäder

Flussbäder

Flussbäder

Flussbäder

Flussbäder

Flussbäder

Flussbäder

Flussbäder

Flussbäder

Flussbäder

Flussbäder

Flussbäder

4 Schwarzalm

Erlebnisswelt Mendlingtal

Lassing

Hochmoor Leckermoos

Wildnisgebiet Dürrenstein-Lassingtal

Klettersteige

Hochkarhöhle

360° Skytour

Almspielplatz

Hochkar (1.808 m)

3 Hochkaram

Palgau

Wasserlochklamm

Salza

» Prachtvolle Ausblicke und urige Almerlebnisse in den Ybbstaler Alpen «



1



## Kitzhütte

1.280 m | Hollenstein | 20 Betten (Matratzenlager)

Die am Königsberg im Naturpark NÖ Eisenwurzen gelegene Kitzhütte ist bei Wanderern, Familien und Mountainbikern gleichermaßen beliebt. Sie punktet mit einer herzhaften Almjause aus regionalen Spezialitäten, erfrischenden Durstlöschern und einem kleinen Spielplatz. Neben einer abenteuerlichen Nacht im Matratzenlager lässt auch eine Lagerfeuerstelle nicht nur Kinderherzen höher schlagen.

**TIPP** Almmesse am ersten Sonntag im August.

T 0680/231 16 36

Öffnungszeiten: Ende Mai bis Ende Oktober

### KÖNIGSBERGRUNDE MIT KITZHÜTTE

14,9 km | 720 Hm | leicht | 4:30 h

**Start/Ziel:** Gasthof Jagersberger, Königsberg/Hollenstein  
Aussichtsreiche Rundtour durch die bezaubernde Bergwelt der Ybbstaler Alpen.



3

## Hochkaralm

1.420 m | Göstling

Das Hochkar, wo im Winter Skifahrer:innen ihre Schwünge ziehen, ist im Sommer ein idealer Ausgangspunkt für zahlreiche Bergerlebnisse. Die aussichtsreiche 360° Skytour, der male-ri-sche Bergsee, zwei Klettersteige sowie die Hochkarhöhle befinden sich in unmittelbarer Nähe der Halterhütte Hochkar und können von dort in kurzer Zeit erwandert werden.

**TIPP** Gegen Anmeldung zu wenig bekannten Almplätzen und Naturschönheiten wandern.

T 0664/598 59 77

Öffnungszeiten: Mitte Juni bis Mitte September

### LECKERMOOS – SCHWARZ- ALM – HOCHKAR

11,9 km | 1.030 Hm | mittel | 6 h

**Start:** Hochmoor Leckermoos  
**Ziel:** Hochkar

Den höchsten Aussichtspunkt Niederösterreichs – die 360° Skytour – erkunden.



2



## Siebenhütten

1.297 m | Göstling | 9 Betten (Matratzenlager)

Die idyllische Siebenhüttenalm verdankt ihren Namen den sieben einzelnen Hütten, die ursprünglich am Rücken des Königsbergs standen. Inmitten von dichtem Wald eröffnet sich die liebevoll gepflegte Alm mit südseitigem Ausblick und Kinderspielplatz. Sie ist zu Fuß nach einem 45-minütigen Aufstieg vom Parkplatz Ebnerbrand oder auch mit dem (E-)Mountainbike erreichbar.

**TIPP** Das Siebenhüttenfest Mitte August lockt zahlreiche Besucher:innen an.

T 0664/471 99 39

Öffnungszeiten: Ende Mai bis Ende Oktober, Do Ruhetag

### VON HÜTTE ZU HÜTTE ÜBER DEN KÖNIGSBERG

7,4 km | 400 Hm | mittel | 2 h

**Start:** Parkplatz Ebnerbrand  
**Ziel:** Kitzhütte  
Familienfreundliche Almwanderung über Siebenhütten.



4



## Schwarzalm

1.536 m | Göstling | 20 Betten (Matratzenlager)

Die höchstgelegene Almhütte der Region ist die Schwarzalm, welche zwischen dem sonnigen Hochplateau Hochreit und dem Hochkar liegt. Neben vielen Aufstiegswegen und abwechslungsreichen Rundwanderungen mit Gipfelzielen bietet sie die Möglichkeit, in alpin-gebirgisches Terrain einzutauchen und dabei mit etwas Glück sogar Murmeltiere zu entdecken.

**TIPP** Der Weitwanderweg Luchs Trail führt direkt an der Schwarzalm vorbei.

T 0688/839 044 60

Öffnungszeiten: Mitte Juni bis Mitte September, Mi Ruhetag

### HOCHKAR – RINGKOGEL – SCHWARZALM – HOCHREIT

12,8 km | 614 Hm | schwierig | 6 h

**Start:** Hochkar ÖTK Schutzhaus  
**Ziel:** Hochreit

Aussichtsreiche Tour mit botanischen sowie landschaftlichen Höhepunkten.





5




## Ybbstalerhütte

1.343 m | Göstling | 47 Betten (Matratzenlager)

Am Rande des Wildnisgebietes Dürrenstein-Lassingtal punktet die Ybbstalerhütte mit köstlichen Gerichten aus dem Holzofen. Der Aufstieg zur gemütlichen Alpenvereinshütte auf der Dürrensteinalm ist über verschiedene Wanderwege möglich und dauert je nach Tour und Kondition zwischen zwei und sieben Stunden.

**TIPP** Der Sternenhimmel erstrahlt hoch oben im ungetrübten Dürrensteinmassiv (1.878 m) besonders klar.

T 0664/988 68 01  
[www.ybbstalerhuetten.info](http://www.ybbstalerhuetten.info)  
 Öffnungszeiten: Mitte Mai bis Ende Oktober

 LUNZER SEE – OBERSEE – DÜRRENSTEIN – YBBSTALERHÜTTE  
 15 km | 1.260 Hm | schwierig | 6:30 h

**Start:** Parkplatz Seehof Lunz a. See  
**Ziel:** Ybbstalerhütte  
 Anspruchsvolle Bergtour mit anschließender Nächtigung auf der Hütte.



6


## Rehbergweide

760 m | Lunz am See

Ein Geheimtipp für Wanderer und Erholungssuchende ist die Rehbergalm in Lunz am See. Fernab des Alltags genießt man hier die Ruhe und lässt sich mit bodenständigen Spezialitäten verwöhnen. Am Fuße des beliebten Aussichtsbergs Maiszinken (1.075 m) erwarten die Gäste feinste regionale Köstlichkeiten sowie kulinarische Themenwochen.

**TIPP** Die Zufahrt ist bis direkt zum Almgasthaus möglich.

T 07486/81 26  
[www.almgasthaus-rehberg.at](http://www.almgasthaus-rehberg.at)  
 Öffnungszeiten: Anfang Mai bis Mitte November:  
 10–22 Uhr, Mi und Do Ruhetag

 AUSSICHTSBERG MAISZINKEN MIT LUNZER SEE  
 12,3 km | 630 Hm | mittel | 4:30 h

**Start/Ziel:** Seeparkplatz,  
 Lunz am See  
 Rundtour vom Seeufer über die Rehbergweide bis zum Gipfel des Maiszinken (1.075 m).

7

## Herrenalm


1.327 m | Gaming | 17 Betten (Matratzenlager)

Das aus dem Mittelalter stammende Almhaus liegt in einem sonnigen Kessel und versprüht urig-authentisches Flair. Der langgezogene Gipfelrücken des Dürrenstein macht durch die offen gehaltene Alm Landschaft die Bergwanderung zu einem eindrucksvollen Erlebnis. Wanderer, die etwas höher zum Leonhardikreuz aufsteigen, genießen Ausblicke vom Ötscher bis ins Lunzer Seetal.

**TIPP** Hüttenstimmung kommt Ende Juli bei der Leonhardiandacht auf.

T 0664/738 288 60  
 Öffnungszeiten: Ende Mai bis Mitte September,  
 Mo und Di Ruhetag



 VON LANGAU AUF DIE HERRENALM  
 5,4 km | 640 Hm | leicht | 3 h

**Start:** Parkplatz Taglesgraben (direkt an der B71)  
**Ziel:** Herrenalm  
 Attraktive Bergtour vom Taglesgraben zur Herrenalm.







### RUNDWANDERUNG AM HOCHBÄRNECK

5,7 km | 150 Hm | leicht | 3 h

**Start/Ziel:** Almhaus Hochbärneck  
Gemütliche Rundwanderung mit traumhaften Aussichten in den Naturpark Ötscher-Tormäuer.

8

## Almhaus Hochbärneck

915 m | St. Anton an der Jeßnitz  
14 Betten im Matratzenlager und 5 DZ

Vom Hochbärneck bei St. Anton/Jeßnitz genießt man dank der nebelfreien Höhenlage besonders im Herbst einen beeindruckenden Ötscherblick. Außerdem punktet die Alm mit einem Aussichtsturm, einer Sternwarte, einem Kräutergarten und Spielmöglichkeiten für Kinder. Das Almhaus ist ganzjährig bewirtschaftet.

**TIPP** Almfest Ende Juni und Almkirtag am 15. August.

T 07482/484 64  
[www.hochbaerneck.com](http://www.hochbaerneck.com)  
Öffnungszeiten: ganzjährig geöffnet,  
Mo und Di Ruhetag



Dürrenstein

Idyllische  
Almen-  
Erlebnisse

9

## Almhaus Hochkogel

660 m | Randegg

Am Höhenrücken zwischen Randegg und Euratsfeld genießt man auf der Hochkogelweide Panoramablicke von der milden Moststraße bis in die wilde Bergwelt der Ybbstaler Alpen. Nach einer Rundwanderung über den Panorama-Höhenweg empfiehlt sich eine Einkehr im urigen Almhaus.

**TIPP** Vom Almhaus nur 15 Minuten Gehzeit zum Gipfelkreuz.

T 0664/363 38 49  
[www.panoramastueberl.at/almhaus](http://www.panoramastueberl.at/almhaus)  
Öffnungszeiten: April bis November:  
Sa ab 14 Uhr, So und Ftg ab 12 Uhr geöffnet



### RUNDWANDERWEG HOCHKOGEL

5 km | 50 Hm | leicht | 1:30 h

**Start/Ziel:** Parkplatz Panoramastüberl oder Parkplatz Almhaus  
Gemächlicher, aber aussichtsreicher Rundwanderweg zum Almhaus und retour.

### DIE TOP 10 TIPPS ZUM »FAIRHALTEN« IN DER NATUR

Für ein  
gutes  
Miteinander!!



- › Auf markierten Wegen bleiben.
- › Mit dem Mountainbike und Fahrrad nur auf dafür ausgewiesenen Wegen fahren.
- › Bitte Eindrücke aus der Natur sammeln und nicht Tiere oder Pflanzen.
- › Den Naturtönen lauschen – bitte ruhig verhalten und die Natur genießen.
- › Hunde an der Leine führen.
- › Hundekot richtig entsorgen.
- › Weidezaun und Weidetor beachten und wieder schließen.
- › Kontakt zu Weidevieh meiden.
- › Wildcampen ist verboten.
- › Bitte kein Picknick oder Lagerfeuer machen.

## Das alpine Mostviertel. Erlebnis pur.

Immer wieder staunen Gäste, wie alpin und gebirgig sich die Region rund um Ötztcher, Hochkar und Dürrenstein präsentiert. Es warten aufregende Bergabenteuer und unvergessliche Almwanderungen rund um die knapp 2.000 m hohen Gipfel.



Mehr Erlebnisse  
rund um den Sommer  
auf einen Blick!



### Wir beraten Sie gerne!

#### Mostviertel Tourismus

3270 Scheibbs, Neubruck 2/10  
T +43 7482/204 44  
info@mostviertel.at  
www.mostviertel.at

#### Tourismusregion Ybbstaler Alpen

T +43 5/930 49  
info@ybbstaler-alpen.at  
www.ybbstaler-alpen.at



Auf der Suche nach einer  
neuen Herausforderung?

Arbeiten, wo andere Urlaub machen.

