

DER PANORAMAHÖHENWEG


Begegnungsraum von Genuss und Landwirtschaft, Bewegung und Erholung

Zwischen Ybbstal und Erlaufstal, zwischen Sonntagberg, Randegger Hochkogel, Ybbsitzer Hubberg...



Miteinander unterwegs

Als geselliger Lebens-, beliebter Freizeit- und bäuerlicher Wirtschaftsraum wird der Panoramahöhenweg...



Schau aufs Land

Wenn wir sagen „Schau aufs Land“, dann meinen wir das als Einladung und Bitte. Eine Einladung, diese entschleunigenden Höhenzüge...


Schau aufs Land! Schau zuwa am Panoramahöhenweg!

Die Betriebe und Höfe am Mostviertler Panoramahöhenweg und Mitglieder der ARGE Panoramahöhenweg




Randegg

Sowohl am Freizeit- als auch am kulturellen Sektor hat die idyllische Marktgemeinde Randegg auf 366m Seehöhe einiges zu bieten...



Ruine Meierhof Perwarth Frei zugängliche Ruine, die im Jhd. 16. jhdt. verlassen und heute als beliebter Veranstaltungsort genutzt wird



Skulptur am Hochkogelberg Sieben Meter hoher „Weltwegbetrachter“ aus in Wachs geformten Treibholzstäben aus der Ybbs von Günter Damisch (1958 - 2016)




Klösterl mit Kirche mit Blick auf den Tabar Gotische Kirche - Zur unbeflechten Empfängnis* mit Apissmalk, Gasmalereien und Hochaltar, 1900 renoviert

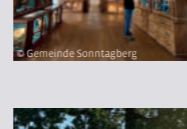


Sonntagberg

Die Marktgemeinde Sonntagberg zählt etwa 3.800 Einwohner und erstreckt sich über eine Fläche von 18,4 km2. Sie gliedert sich in die Ortsteile Böhrlewerk, Bruckbach, Rosenau, Gleiß, Hilm, Sonntagberg und Doppel.



Basilika mit Vollmond Vielfältige Kultur, bewegte Geschichte im 5-Elemente-Museum sowie Feste und Veranstaltungen können im Schloss Kotschki erlebt werden



Schatzkammer & Pilgerinformation Die Schatzkammer zeigt Schätze und Gaben von Pilgern, die seit Jahrhunderten ihr Anliegen, Geschichten und Dank auf den Sonntagberg bringen.




Ausblicke am Höhenrücken Bei Führungen mit einem Nachtwächter wird jene Geschichte entdeckt, die in zahlreichen Spuren noch immer allgegenwärtig ist.




Waidhofen an der Ybbs

Waidhofen verbindet ein Leben in der Stadt mit dem Leben am Land. Es ist urban und bäuerlich, ist Rückzugsraum und Treffpunkt, ist virtuos in Kultur und Wirtschaft.



Schloss Rothschild Vielfältige Kultur, bewegte Geschichte im 5-Elemente-Museum sowie Feste und Veranstaltungen können im Schloss Kotschki erlebt werden



Naturpark Ybbstal Im Naturpark Ybbstal bieten der Buchenberg und die klare Ybbs Naturerlebnis, Erholung und Abenteuer.




Nachtwächterführung Bei Führungen mit einem Nachtwächter wird jene Geschichte entdeckt, die in zahlreichen Spuren noch immer allgegenwärtig ist.




Ybbsitz

Die „Schwarze Zufunft“ des Schmiedens hat die Geschichte der Region Eisenstraße NÖ und die Geschichte von Ybbsitz im Besonderen geschrieben. Heute tragen moderne Technologie der Metallverarbeitung die Innovation in viele regionale Betriebe.



Im FeRRUM - An der Schmiedemeile Im Erlebniszentrum im Hammerwerk entlang der Schmiedemeile wird Schmieden in Ybbsitz lebendig.



Auf den Prochenberg Der Ybbsitzer Hausberg mit Aussichtswarte begeistert Wandernde, Biker und Skitourengehende.



Am Kleinen Ybbstalradweg Flussradeln entlang des Kleinen Ybbstalradwegs Richtung Schmiedezentrum mit Rast am Mostbrunnen

WAS MAN BEIM BESUCH AM PANORAMAHÖHENWEG BEDENKEN SOLLTE ...

PARKPLÄTZE Parkstreifen und Parkplätze sind in der Karte gekennzeichnet. Bitte orientieren Sie sich daran! Parken auf Wiesen, Güterwegen oder Hofzufahrten zerstört wertvolle Weideflächen...

ÖFFENTLICHE ANREISE Die umweltfreundliche Anreise spart Sprit und die Suche nach einem Parkplatz. Nutzen Sie die Bahnhöfe oder Bushaltestellen in den Tälern als Ausgangspunkt...

E-LADESTELLEN Manche Gastgeber bieten ihren Gästen E-Ladestellen für Kfz oder E-Bike an. Das öffentliche Netz an E-Ladestellen wird laufend erweitert.



MOSTVIERTLER Panoramahöhenweg

Bewegung und Begegnung mit Weitblick



Wir beraten Sie gerne! Mostviertel Tourismus Töpperschloss Neubruck 2/30 3270 Scheibbs, Österreich/Austria T +43 7482/204 44, info@mostviertel.at www.mostviertel.at

RANDEGGER HÖFE & GASTGEBER

Biohof Fam. Schmickl Bio-Schamflichprodukte, Bio-Honig und Geschenkartikel im Selbstbedienungsstübchen

Oberhaselweg 2 Gasthof mit regionaler, saisonaler Küche, großem Saal, sonniger Terrasse und Bauernladen

Maderöd 4 Schnapse und Liköre, Sirup, Marmeladen und Bauernbrot aus hofeigener Produktion

Kultur-Ferienhaus Stein im Holz 3 Ferienwohnungen, Seminar- und Veranstaltungsräume zur Miete

Maderöd 4 Schnapse und Liköre, Sirup, Marmeladen und Bauernbrot aus hofeigener Produktion

Panoramastüberl 5 Von Schmanerln der Mostküche bis zu saisonalen Spezialitäten

Panoramastüberl 5 Von Schmanerln der Mostküche bis zu saisonalen Spezialitäten

Almhaus - der Heurige 6 Traditioneller Heuriger mit regionalen Spezialitäten

Hofstatt 7 Edelbrände, Schnaps, Liköre

Schliefahof 8 Gasthof mit regionaler, saisonaler Küche, großem Saal, sonniger Terrasse und Bauernladen

Imkerei Repper 10 Honig aus der hofeigenen Imkerei

Mauterhofstatt 11 Most, Saft, Cidre, Schnaps, Liköre

Mauterhofstatt 11 Most, Saft, Cidre, Schnaps, Liköre

Mostviertler Schokas vom Franzenreith 12 Mostviertler Schokas und andere Spezialitäten aus 100% Schamflich

Adelsberger Bio Most & Saft 13 Veredlung von Obst zu erstklassigem Apfel- und Birnensaft

Adelsberger Bio Most & Saft 13 Veredlung von Obst zu erstklassigem Apfel- und Birnensaft

Direktvermarktung Fam. Harreither 14 Frischfleisch vom Weiderrind, Geselchtes und diverse Fleisch- und Würstchen

Puchberg Alpakas 15 Selbstbedienungskaterl „Trinkts amoi“ am Wanderweg des Mostwegs

Puchberg Alpakas 15 Selbstbedienungskaterl „Trinkts amoi“ am Wanderweg des Mostwegs

SONNTAGBERGER HÖFE & GASTGEBER

Biohof Spielmansö 16 Bio-Jungbrüfisch, Bio-Masthühnerfleisch, Bio-Eier, Kräutleränderungen

Pilgerinformation, Schatzkammer Sonntagberg 17 Tickets für die Schatzkammer, Kaffee, Getränke, Souvenirs

Tischlerei Tatzreiter 17 Möbel für innen & außen, Produktion, Handel, Montage & Wartung

Herzogberg 18 Selbstbedienungshütte mit Weitblick bis weit in den Donauraum

Herzogberg 18 Selbstbedienungshütte mit Weitblick bis weit in den Donauraum

Familie Atschreiter - Most, Säfte, Edelbrände 21 Most, Säfte, Edelbrände, Produktion und Ab-Hof-Verkauf

Familie Atschreiter - Most, Säfte, Edelbrände 21 Most, Säfte, Edelbrände, Produktion und Ab-Hof-Verkauf

Direktvermarktung Fam. Harreither 14 Frischfleisch vom Weiderrind, Geselchtes und diverse Fleisch- und Würstchen

Puchberg Alpakas 15 Selbstbedienungskaterl „Trinkts amoi“ am Wanderweg des Mostwegs

Puchberg Alpakas 15 Selbstbedienungskaterl „Trinkts amoi“ am Wanderweg des Mostwegs

WAIDHOFNER HÖFE & GASTGEBER

Das Schloss an der Eisenstrasse 27 4*** Hotel mit tollem Blick auf das historische Zentrum von Waidhofen/Ybbs mit beliebtester Sundowner Bar, (E-Bike) Ladestation und hauseigenen Spirituosen

Kornihof 27 Urlaub am Bauernhof direkt am Panoramahöhenweg

Leonhardihof 28 Gasthaus mit regionalen Speisen, Weiderrind, Erdäpfel, Gemüse, Milch und Kräutler aus hofeigener Erzeugung

Windhager Wirt 28 Regionale, bodenständige Hausmannskost

BIOHOF Ebenbauer 24 Familärer Traditions-gasthof mit durchgehend warmer Küche

BIOHOF Ebenbauer 24 Familärer Traditions-gasthof mit durchgehend warmer Küche

Milch vom Pfandl 34 Milchprodukte und Hofeis von unseren fleißigen Kühen

Jausenstation Putzmühle 35 Mi-So geöffnet, Warme Küche nur mit Voranmeldung

Kaiserschammerl 26 Frische Bio-Shitake-Pilze, getrocknete Pilze, Pilzpulver im Ab-Hof-Verkauf

Kaiserschammerl 26 Frische Bio-Shitake-Pilze, getrocknete Pilze, Pilzpulver im Ab-Hof-Verkauf

YBBSITZER HÖFE & GASTGEBER

Sonnleiten Alpaka 59 Alpaka Erlebnis, Wollprodukte aus Alpakawolle, Tiere bitte nicht füttern!

Mostheuriger Klein-Eibenberg 31 Gemütlicher Mostheuriger mit traditionellem Most und bäuerlichen Schmankerln aus Eigenproduktion

Hochsonnleiten 57 Verarbeitung und Veredelung von Obst zu wertvollen Schnapsen & Likören

Heuriger Ekamp 52 Hofeigene Kostlichkeiten im detailreichen Heuriger verbinden Genuss, Geschichte und Gemütlichkeit

Stäckl 33 Prämierter Edelbrände und Liköre entlang der 1. NO Schnapsstraße

Stärzleck 33 Schnaps und Dörrbrot ab Hof

Edeibrände Grestenberg 39 Hof mit traditionsreicher Schnapsbrennerei mit ausgezeichneten Edelbränden

Klein-Ecker Mostbrunnen 40 Ein willkommener Durstlöcher am Höhenrücken zwischen Waidhofen/Ybbs und Ybbsitz lädt zur Rast

Lietz Laden 35 Café, Bistro & Tankstelle mit Design Concept Store

Lietz Laden 35 Café, Bistro & Tankstelle mit Design Concept Store

Sonnleiten Alpaka 59 Alpaka Erlebnis, Wollprodukte aus Alpakawolle, Tiere bitte nicht füttern!

Hochsonnleiten 57 Verarbeitung und Veredelung von Obst zu wertvollen Schnapsen & Likören

Stäckl 33 Prämierter Edelbrände und Liköre entlang der 1. NO Schnapsstraße

Stärzleck 33 Schnaps und Dörrbrot ab Hof

Edeibrände Grestenberg 39 Hof mit traditionsreicher Schnapsbrennerei mit ausgezeichneten Edelbränden

Klein-Ecker Mostbrunnen 40 Ein willkommener Durstlöcher am Höhenrücken zwischen Waidhofen/Ybbs und Ybbsitz lädt zur Rast

Lietz Laden 35 Café, Bistro & Tankstelle mit Design Concept Store

Lietz Laden 35 Café, Bistro & Tankstelle mit Design Concept Store

WAS WIR SIND ...

- Ab-Hof-Verkauf, Selbstbedienungshütte, Kästchen, Gastronomie, Konditorei, Most- & Saftbrunnen, Getränke in SB, E-Bike Ladestation, E-Ladestation, Infostelle, Ticketstelle, Urlaub am Bauernhof, Zimmer, Campingstellplatz, Seminar-/Veranstaltungsräume

... UND WAS WIR ANBIETEN

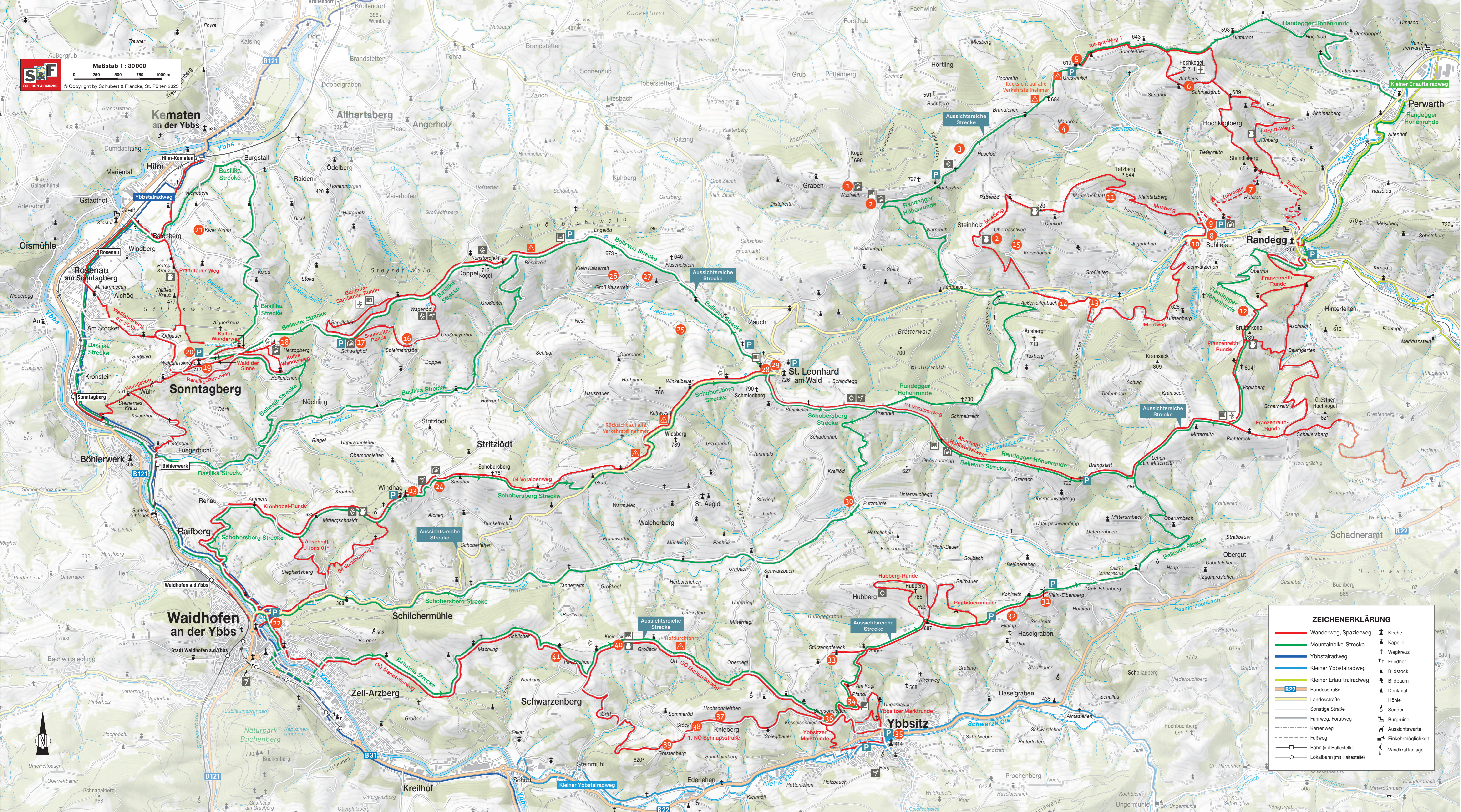
- Spirituosen, Most, Säfte, Rindfleisch, Fleischprodukte, Schweinefleisch, Speck, ... Schamflichprodukte, Wollprodukte, Geflügel, Eier, Pilze, Honig, Bauernbrot, Eis, Handwerk, Alpaka-Erlebnisse, Wollprodukte, Wolllprodukte, Kräuter, Kräuterwanderungen, Geschenkartikel

... FRISCH, FAMILIÄR, AB HOF!

Das pure Mostviertel genießen



ERKUNDEN & ERLEBEN Bestellen Sie kostenlos die Prospekte und Kartenmaterial und lassen Sie sich für Ihren nächsten Aktivurlaub inspirieren.



Maßstab 1 : 30000
 0 250 500 750 1000 m
 © Copyright by Schubert & Franzke, St. Pölten 2023

ZEICHENERKLÄRUNG			
	Wanderweg, Spazierweg		Kirche
	Mountainbike-Strecke		Kapelle
	Ybbstalradweg		Wegkreuz
	Kleiner Ybbstalradweg		Friedhof
	Kleiner Erlauftradrweg		Blidstock
	Bundesstraße		Bildbaum
	Landesstraße		Denkmal
	Sonstige Straße		Höhle
	Fahrtweg, Forstweg		Sender
	Karrenweg		Burgruine
	Fußweg		Aussichtswarte
	Bahn (mit Haltestelle)		Einkehrmöglichkeit
	Lokalbahn (mit Haltestelle)		Windkraftanlage

- Aussichtspunkt mit Panoramagucker
- Aussichtspunkt
- Hörseessel
- Rast & Infos für Radler & Wanderer
- Most- & Saftbrunnen, Getränke in Selbstbedienung
- E-Bike Ladestation bei Betrieben
- E-Ladestation bei Betrieben
- Rad Selfservice-Station
- Selbstbedienungshütte oder Kästchen
- Parkplatz, Parkfläche
- Achtung! Höfdruchfahrt/ Gefahrenstelle
- Mitgliedsbetrieb am Panoramahöhenweg

SPAZIEREN & WANDERN AM PANORAMAHÖHENWEG

- Randegger Spazierwege**
- Mostweg | 12 km**
 Abwechslungsreicher Rundweg, vorbei an Obstbäumen und zahlreichen Mostbrunnen, die zur Stärkung einladen
- Zubringer Schlieflau - Hochkogel**
 Vom Parkplatz Schlieflau hoch auf den Hochkogelberg und zum tut-gut-Wanderweg Nr. 2 und Kräuterveg
- Zubringer Randegg - Hochkogel (tut-gut-2, Kräuterveg)**
 Vom Randegger Ortszentrum hoch auf den Hochkogelberg und zum tut-gut-Wanderweg Nr. 2 und Kräuterveg
- tut-gut-1 | 6 km**
 Beliebter Rundweg (tut-gut-1) mit Blicken vom Donauraum bis in die Kalkalpen mit lohnendem Abstecher zum Hochkogel-Gipfel
- tut-gut-2 | 10,9 km**
 Ausgedehnte tut-gut-Runde (Nr. 2), die nebst weiten Blicken auch mit Mostbrunnen und Gipfel lockt
- Franzenreith-Runde | 13 km**
 Gemütliche Runde um die Basilika Sonntagberg mit Blicken vom Donauraum bis ins Alpenvorland
- Sonntagberger Spazierwege**
- Basilika-Rundweg | 2,1 km**
 Gemütliche Runde um die Basilika Sonntagberg mit Blicken vom Donauraum bis ins Alpenvorland
- Wald der Sinne | 1,9 km**
 Kurzer Rundweg für die Kleinsten, die spielerisch den Wald mit allen Sinnen erleben können
- Kulturwanderweg (= tut gut Weg 1) | 4 km**
 Hügeliger Rundweg mit kulturhistorischen Sehenswürdigkeiten
- Burgmat/Sandllehen | 2,7 km**
 Kleine Runde mit Ottscher-Blick, vorbei an knorrigen Bäumen; von Rastplatz Englöd 8,3 km und 150 hm
- Sunnseitn-Runde | 3,5 km**
 Name ist Programm: Sonnige Runde mit steilem Anstieg
- Prandtauer-Weg | 4,3 km**
 Aussichtsreicher Weg mit Mostkastele vom Bahnhof Rosenau oder Bahnhof Hilim Kematen auf den Sonntagberg

ROUTEN UND STRASSEN

- Walfahrer-Weg (Nr. 254) | 3 km**
 Auf den Spuren des „Mostviertler Rundwanderwegs“ vom Bahnhof Rosenau rauf auf den Sonntagberg
- Wanglstieg | 2,7 km**
 Ein schattiger Aufstieg über Waldwege auf den Sonntagberg
- Weg zum Steinernen Kreuz | 3,3 km**
 Kurve um Kurve von der Bahnhofstetelle Böhlwerk bis zum Steinernen Kreuz und weiter bis zur Basilika Sonntagberg
- Waidhofner Spazierwege**
- Voralpenweg-Etappe**
 Entlang der Etappe des 04 Voralpenwegs reihen sich aussichtsreiche Abschnitte am Höhenrücken zwischen Windhag und St. Leonhard bis hin zum Grestner Hochkogel aneinander – unterbrochen von lohnenswerten Einkehrmöglichkeiten. Besonders knorrig: der Abschnitt am **Hohiwurzelweg**
- Kronhobel-Runde | ca. 8 km**
 Aufwärts über den 04 Voralpenweg, zurück ins Tal über den Lions-01 Wanderweg vorbei in den Wald oder alternativ recht aussichtsreich vorbei an großen Höfen über die Rehu zurück ins mittelalterliche Zentrum an der Ybbs
- Ybbsitzer Spazierwege**
- Reitbauernmauer | 5 km (ab Klein Eibenberg)**
 Abwechslungsreiche Runde zu einem ehemaligen Marmorsteinbruch, der sich überraschend mitten im Wald erhebt; kombinierbar mit der Hubberg-Runde
- Hubberg | 2,4 km**
 Beliebter Ybbsitzer Aussichtsberg mit Wetterkreuz und Blick vom Mostviertel bis in die Kalkalpen
- Ybbsitzer Marktrunde | mehrere Varianten**
 Vom Ybbsitzer Ortskern aus gehen schattige Anstiege zum vielleicht schönsten Blick auf Ybbsitz und den gegenüberliegenden Prochenberg; Varianten führen zurück ins Tal oder weiter bergauf Richtung Hubberg und Reitbauernmauer
- 00 Mariazellerweg 06 (Waidhofen – Ybbsitz) | 12 km**
 Der in Oberösterreich startende Mariazellerweg führt über den Arzberg und Schwarzenberg von Waidhofen/Ybbs nach Ybbsitz. Zahlreiche Aussichtspunkte und weite Blicke säumen den Weg. Ein paar extra Höhenmeter und Hochprozentiges warten als alternativer Weg entlang der **1. NÖ Schnapsstraße**.



Im Sinne eines erholsamen Miteinanders bitten wir alle VerkehrsteilnehmerInnen um gegenseitige Rücksicht und wünschen erfrischende Begegnungen!

RADELN MIT AUSBLICK

- Randegger Höhenrunde | 32 km | 930 hm**
 Abwechslungsreich führt die anspruchsvolle Rundtour auf Asphalt- und Forststraßen sowie Wiesen- und Feldwege über die Bergücken von Randegg. Ausblicke und Einkehrmöglichkeiten auf der Strecke und am Ziel belohnen für die Anstrengungen.
- Basilika Strecke | 45 km | 1045 hm**
 Schon der Ausgangspunkt Waidhofen an der Ybbs fasziniert seine Besucher und vermittelt Lebensqualität. Die Bellevue-Strecke ist die Genusstour schlechthin: Technisch nicht sehr anspruchsvoll, bietet sie dem Auge des Bikers und der Bikerin herrliche Blicke ins milde Mostviertel entlang des Panoramahöhenweges.
- Schobersberg Strecke | 28 km | 600 hm**
 Aussichtsreich führt die Rundtour von Waidhofen/Ybbs aus mit knackigem Anstieg auf den Schobersberg bei Windhag und durch St. Leonhard am Wald.

Infos & GPX-Tracks zu den Streckenverläufen auf www.panoramahohenweg.at

Die aussichtsreichen Straßen über die Mostviertler Höhenrücken sind auch bei RennradlerInnen sehr beliebt. Infos & Routen: www.mostviertel.at/rennrad

DIE WWW-REGEL IN DER NATUR

- Weide, Wege, Wuffis**
- Ob Kuh, Schaf oder Alpakaherde – Achte auf den Lebensraum **Weide** und halte ihn für seine tierischen Bewohner **sicher und sauber**. Schließe **Weidezäune** zuverlässig und sei **wachsam** beim Überqueren von Weiden.
 - Erfolge dich und bleibe am **markierten Weg**. Abseits des Weges gehört die Natur den Wildtieren, Weidestrettern und Grundbesitzern. Abseits der gekennzeichneten **Parkplätze** ist das Parken nicht gestattet!
 - Bedenke, dass dein **Wuffi** viele Tiere an einen Wolf erinnert und diese sehr stressig. Halte ihn an der Leine, wirf **keine** Stückchen in die Weiden und halte **größtmöglichen Abstand** zu anderen Tieren.

